

An aerial photograph of a rural landscape, likely in the Netherlands, showing a dense grid of agricultural fields and a central road or canal. The fields are mostly green, indicating active agriculture, and are separated by narrow paths and roads. The overall layout is highly organized and rectangular.

# Gebiedsagenda 2024-2027 Boskoop



# Welkom in Boskoop

Op grondgebied met 17 km<sup>2</sup> leven bijna 17.000 inwoners.



## Zes belangrijke kenmerken van het gebied

1. Boskoop kent een kwekersgebied met boom- en sierteelt vanuit familiebedrijven en een woongebied
2. Het kwekersgebied kenmerkt zich als economische kracht door het ondernemerschap en de innovatie
3. Verenigingen hebben een sterke sociale functie in de gemeenschap
4. Kerkgenootschappen, de carnavalsvereniging, de scouting en de sportclubs kennen veel actieve leden en vrijwilligers
5. De inwoners bewegen zich vooral in hun eigen kring; de Gouwe vormt een scheiding tussen Boskoop-Oost en Boskoop-West
6. Boskoop heeft de nodige voorzieningen; een centrum met winkels, bibliotheek, voldoende scholen om uit te kiezen, huisartsen, tandartsen, fysiotherapeuten en apotheken

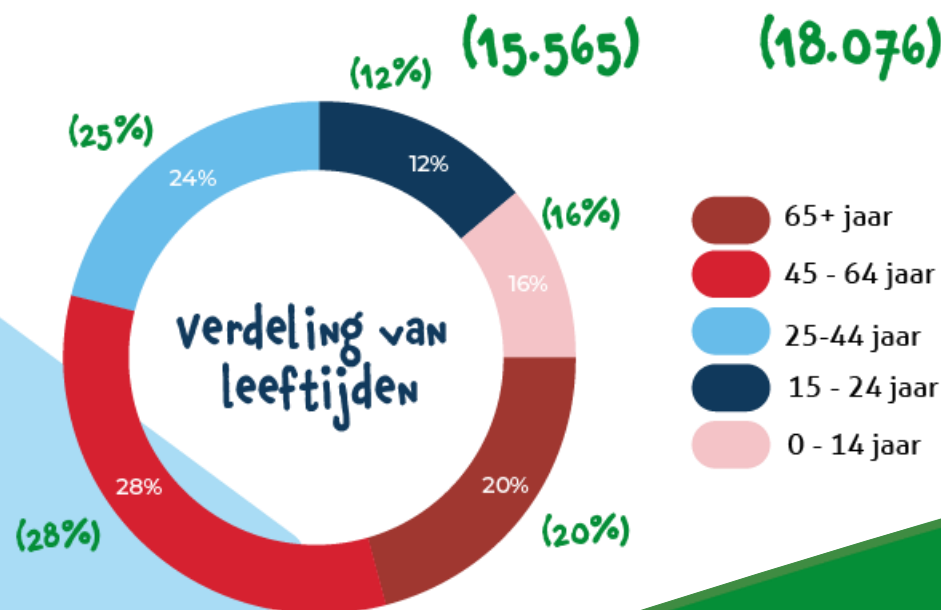

# Feiten en cijfers Boskoop

 = gemiddelde cijfers voor gemeente ALphen aan den Rijn



**16.350**  
**INWONERS**  
(114.182)

## verdeling in huishoudens



# Dit is Boskoop

## Cultuurhistorische kenmerken



Greenport




Hefbrug



Carnaval



Slagenlandschap



Gouwe



Kwekersdorp

## Wat bindt ons?



Rijk verenigingsleven



Economie (export groenproducten) en toerisme



407 inwoners / km<sup>2</sup>



Bijzonder landschap

# De gebiedsagenda



Op de gebiedsagenda staan doelen voor de leefomgeving. Aan deze doelen werken inwoners en gemeente samen. De behoeften en ideeën van inwoners zijn de basis voor de gebiedsagenda. Zo voelen inwoners zich meer betrokken bij hun leefomgeving. Ze hebben ook meer invloed op hoe het eruitziet. Samen zorgen we ervoor dat er aandacht is voor wat belangrijk is in de buurt.

Voor alle dorpen en wijken in gemeente Alphen aan den Rijn is in 2023 de gebiedsagenda opgesteld. De gebiedsagenda is er voor vier jaar. De eerste agenda loopt van 2024 tot en met 2027. Ieder jaar gaan we met u in gesprek over de gebiedsagenda. Op deze manier bekijken we samen of aanpassingen nodig zijn.

## Op de hoogte blijven van de gebiedsagenda?

[Plannen voor uw dorp of wijk](#)

## Iets doen voor uw buurt?

Benader uw gebiedsadviseurs: [Gebiedsadviseur in uw buurt - Gemeente Alphen aan den Rijn](#)  
of ga naar ['Iets voor uw wijk of buurt doen'](#)

## Meer informatie over ontwikkelingen in uw wijk:

[Groenbeheer](#), [Verkeersprojecten \(reconstructies\)](#), [Bouwprojecten](#)

## Melding doen?

Heeft u iets te melden over de openbare ruimte?

Denk aan zwerfafval, kapotte straatverlichting of een verzakte stoep.

Scan de QR code of kijk op de website: [Melding doen - Gemeente Alphen aan den Rijn](#)



# Waar gaan we rekening mee houden?

Er zijn onderwerpen die in de hele gemeente aandacht hebben. Met gevoel voor verschillen in dorpen en wijken. Hier zijn gebiedsgerichte oplossingen voor nodig.

## Woningbouw

Het bouwen van huizen voor starters en ouderen gaat niet snel genoeg om aan de behoeften te voldoen. Landelijk wordt er aan gewerkt om het bouwtempo hoger te maken. Tegelijkertijd is het een uitdaging om inwoners daar in mee te nemen. Dit met het oog op het gemeenschappelijk belang.

## Energietransitie

In alle dorpen en wijken is er behoefte aan concrete informatie over wat er precies gaat gebeuren met de energieverandering. Het Rijk vraagt ons om in 2026 een plan te hebben over wanneer en hoe de overstap naar aardgasvrije verwarming concreet wordt gemaakt. Op dit moment zijn wij aan het onderzoeken welke bronnen er zijn en welke dorpen of wijken geschikt zijn voor een warmtenet. Wanneer het onderzoek is afgerond, is nog niet bekend en hangt af van diverse factoren. Naast het onderzoek dat loopt, zijn we continu op zoek naar mogelijkheden die bijdragen aan de energietransitie. Zo hebben we een breed aanbod om inwoners te stimuleren hun woning te isoleren en het energieverbruik te verlagen.

## Dorps- en buurthuizen

Dorps- en buurthuizen zijn belangrijk voor de ontmoetingen. Dorps- en buurthuizen worden daarom verbeterd. Dit gebeurt enerzijds door inwoners duidelijk te vertellen wat er ter plekke te doen is. En anderzijds door de voorzieningen van deze plekken aantrekkelijker te maken. De betrokkenheid van inwoners is nodig voor succesvolle dorps- en buurthuizen.

## Voorzieningen

Verschillende voorzieningen in dorpen en wijken (in het hele land) staan steeds meer onder druk. Er zijn geen makkelijke oplossingen voor. Het is belangrijk om hier regelmatig met de provincie en de inwoners over te praten.

# Doelen voor onze leefomgeving

Samen met inwoners zijn voor ieder dorp of wijk doelen bepaald die zorgen voor een fijne leefomgeving. Vervolgens is bekeken wat daarvoor nodig en mogelijk is. Inwoners hebben per doel aangegeven welke onderwerpen prioriteit hebben.



Meer kansen creëren voor ontmoetingen tussen mensen



Verbeteren van de verkeersveiligheid in buurten



De buitenruimte in de woonomgeving mooier maken



Een groenere omgeving die uitnodigt om te bewegen en te ontspannen



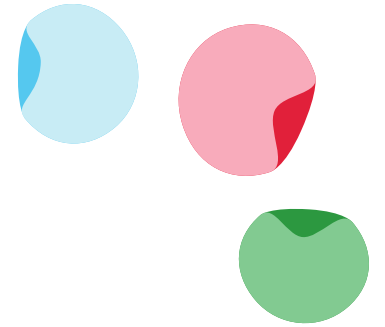
Beter bereikbaar maken van openbare voorzieningen



Meer duurzame voorzieningen in de buurt



De buitenruimte in de woonomgeving mooier maken



## Reconstructie buitenruimte

- |   |                      |      |
|---|----------------------|------|
| ➤ <b>Waterrijk-Oost, Enterij, Biezen, Badhuisweg, Beemd/Rietkraag en omgeving</b> | Gemeente en inwoners | 2024 |
| ➤ <b>Nieuwstraat/Dorpsstraat/Barendstraat/Juliana plein en omgeving</b>           | Gemeente en inwoners | 2025 |
| ➤ <b>Zonnedauw/Kalverdans/Hamwijck/Sint Janshof/Centrum Zuid</b>                  | Gemeente en inwoners | 2026 |


## Vergroenen centrum

- |  |                                   |         |
|--|-----------------------------------|---------|
| ➤ <b>Vergroenen van de parkeervakken om gezond bewegen aan te moedigen</b>           | Gemeente                          | Q3 2024 |
| ➤ <b>Het aanbod van gezond voedsel in supermarkten in beeld brengen</b>              | Inwoners, ondernemers en gemeente | 2024    |
| ➤ <b>Onderzoeken hoe gezond voedsel het beste aan inwoners kan worden aangeboden</b> | Inwoners, ondernemers en gemeente | Q4 2024 |





## Verbeteren van de verkeers- veiligheid in buurten



### Fietsers

➤ Aardbeienpad fietsoversteek	Gemeente	Q1 2024
➤ Zuidwijk verkenning keerlus bij inrit firma Venema	Gemeente	Q1/Q2 2024
➤ Voetgangersgebied centrum Boskoop	Gemeente	2024
➤ Biezen, evaluatie verkeerskundige aanpassing	Gemeente	2024
➤ Onderzoek verkeersveiligheid Zijde Boskoop	Gemeente en dorpsverleg	2024
➤ Reijerskoop (eerste deel), pilot aanpassing doorgang bij oude begraafplaats	Gemeente	2024
➤ Reijerskoop (middendeel), pilot parkeren aan de noordkant	Gemeente	2024
➤ Fietspad Wilgenlaantje	Gemeente	2024/2025
➤ Rijnveld, verkeersaanpassing situatie	Gemeente	2025
➤ Ronde Boezemlaan-Zijde	Gemeente	Q3 2025
➤ Trajecten doorfietsroute Florissant Wonen, Mendelweg/Wilhelmina/Boezemlaan, Parklaan, De Oude Wijk/Jagerspad/Baanwegsekade	Gemeente	2024-2026




Verbeteren van de verkeers-  
veiligheid in buurten

## Voetgangers

- **Onderzoek gezamenlijk de verkeersveiligheid in het centrum**

Gemeente en dorpsoverleg



Q3 2024



Meer kansen creëren voor ontmoetingen tussen mensen

## Buurthuis


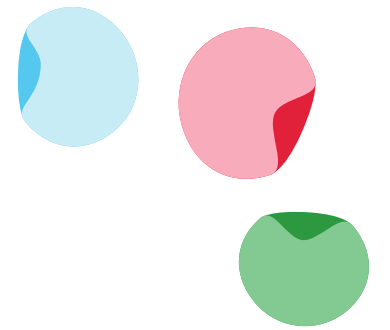
- **Onderzoek de mogelijkheden voor een geschikte ontmoetingsplek in Boskoop-Oost**
- **Evaluatie functie en onderzoek initiatiefnemers voor buurthuis Het Oude raadHuis**

Dorpsoverleg, gemeente en inwoners

Q2 2024

Gemeente, Participe en betrokken inwoners

Q2 2024







Beter bereikbaar maken van openbare voorzieningen

## Parkeren



- **Ontwikkeling parkeerterrein Centrum Zuid**
- **Verkeersontsluiting Centrum Zuid**

Gemeente

Gemeente

2025

2025







Meer duurzame voorzieningen  
in de buurt

## Voorzieningen

- **Onderzoek de mogelijkheid voor het gebruik van buurtaccu's**

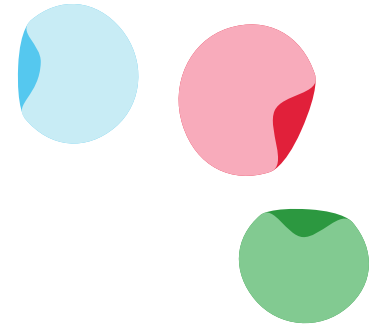
Dorpsoverleg en gemeente

Q3 2024






Een groenere omgeving maken die uitnodigt om te bewegen en te ontspannen



Q3 2024

## Voorzieningen in de openbare ruimte

- **In kaart brengen zitbankjes en behoefte peilen extra zitbankjes** Dorpsoverleg en gemeente






# Hoe nu verder?

We blijven graag in contact met u over de gebiedsagenda. We delen regelmatig informatie op de gemeentewebsite. U vindt deze informatie via de website: [In de dorpen en wijken](#).


Ieder jaar organiseren we een inwonersavond in uw dorp. We bespreken dan de voortgang van de onderwerpen op de gebiedsagenda. We horen ook graag van u of er nieuwe belangrijke veranderingen zijn in het dorp. Als dat nodig is, passen we de gebiedsagenda daarop aan.

Bedankt voor uw bijdrage aan de gebiedsagenda. Samen maken wij uw dorp nóg mooier!



Terugblik op de genomen stappen  
in 2023 voor de gebiedsagenda

# Boskoop



# GEBIEDSGERICHT WERKEN

## MET DE GEBIEDSAGENDA



1

### GEBIEDSFOTO 1

#### Ophalen bij gemeente en netwerk

- Beeld van dorp of wijk met:
- Karakteristieken
  - Analyse bevolkingsgroepen
  - Sterke/zwakke punten

2

### GEBIEDSFOTO 2

#### Ophalen bij inwoners

- Signalen
- Behoeften
- Ideeën

3

### GEBIEDSPROFIEL

#### Profiel toetsen aan:

- Gebiedsfoto 1 en 2
- Uitvoeringsprogramma college
- Programmabegroting
- Signalen
- Verbeterinitiatieven

4

### GEBIEDSDOELEN

#### Maximaal 4 doelen

- Kansen onderzoeken:
- Omgevingsvisie
  - Inwoners
  - Kracht van dorp/wijk

5

### TOEKOMSTBEELD

#### Toetsen bij inwoners

- Gebiedsprofiel
- Gebiedsdoelen
- Prioriteiten voor de korte en middellange termijn

6

### PRIORITEITEN

#### Prioriteiten vaststellen in:

- Producten
- Projecten
- Diensten
- Acties

7

### JAARLIJKS UITVOERINGSPLAN

- Doelen vertaald naar te behalen resultaten. Rekening houdend met het geld en de middelen die nodig zijn.

INWONERS  
CHECK



RELATIE TOT ROLLEN B&W  
EN GEMEENTERAAD



JAN 2023

JUNI 2024



# De inbreng van inwoners

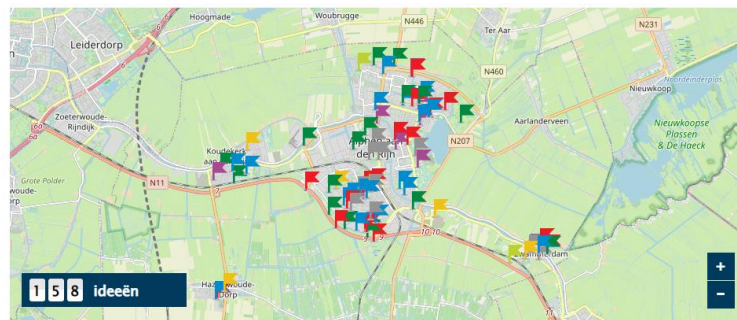
Signalen, behoeften en ideeën van inwoners zijn op drie momenten meegenomen.



**14 juni 2023**  
Inwonersavond



**zomer 2023**  
Ideeën via website



SIGNALEN

BEHOEFTE

IDEEËN

ONTWIKKELINGEN

VRAAGSTUKKEN

VERVOLG GEBIEDSAGENDA



**24 oktober 2023**  
Terugkomavond



Opbrengsten

# BOSKOOP

Inwonersavond, dorpsvisie & website

[uwdorpfwijk.alphenaandenrijn.nl](http://uwdorpfwijk.alphenaandenrijn.nl)



## ONDERHOUD IN GEBIED

- Uitleg groenbeheer
- Bestrijden onkruid (fietspaden)
- Heljes tussen de oude Aldi en de Beemd
- Groenonderhoud Centrum naar niveau A
- Ecologisch bermbeheer
- Hoeken zichtbaar houden bij groenbeheer
- Groenonderhoud anticiperen op de seizoenen
- Bij warm weer of droogte minder diep maaien
- In het voorjaar speenkruid en kleinhoefblad niet schoffelen
- Ophaaldag grofvuil opnieuw instellen
- Legen vuilnisbakken aanscherpen
- Prullenbakken in het Centrum legen op zaterdagmiddag
- Onderhoud bij appartementen Perengaarde en Suikerpeer
- Onderhoud lager gras/riet tussen dijk Snijdelwijk en Beemd
- Bestrating Zwanenwater/Snijdelwijk risicovol voor ouderen



## ONTMOETEN

- Subsidies inzetten voor goed bezochte culturele activiteiten
- Ontmoeten bevorderen via verenigingsleven, sport, de Schouw en carnaval
- Gezelliger maken van het Centrum
- Activiteiten organiseren in de Snijdelwijk voor ouderen
- Speelgelegenheden Waterrijk West
- Terrasjes op dorp



## SPELEN

- Meer (gratis) buitensport
- Deelname van kinderen aan sportevenementen stimuleren

## PUBLIEKSCAMPAGNE

- Educatie zorgen voor tuinen

## RECREATIE

- Steiger aanleggen bij het Zwanenwater; waterspel in de zomer en schaatsen in de winter
- Groene verbinding tussen Gouwebos en Bentwoud

## DAGELIJKE LEEFVOORZIENINGEN

- Terras aanleggen bij kinderboerderij
- Bouw buurthuis Boskoop Oost
- Vergaderruimte creëren vrijwilligersorganisaties
- Dichtbij Gouwebos de Plataan (nabij het Bentwoud); heel gezellig
- Bouw terras naast de Plataan of de kinderboerderij
- Noodbestrating in het waterrijk
- Parklaan Boskoop: Vrachtwagens weren en speeltuin voor kinderen
- Een kwaliteitsslag maken van Waterlelie
- Meer terrassen in het dorp



## OVERLAST

- Handhaving gebruik Bijenidylle (vervuiling door BBQ's en rommel achterlaten)
- Meer cameratoezicht in het centrum van Boskoop en de Snijdelwijk
- Voorkomen overlast door meer zichtbaarheid BOA's en politie
- Optreden tegen afvaldumping
- Hoog inbraakpercentage Snijdelwijk
- Lawaai van airco's in de Weegbree
- Leefbaarheid tov minder overlast Zwartepad Boskoop

## GEBRUIK BUITENRUIMTE

- Meer mogelijkheden om een mantelzorgwoning te plaatsen
- Meer banken rond plekken waar senioren lopen
- Herstel de Watertoren van Boskoop
- Losloop gebied voor honden
- Tijdelijke woningen op agrarische grond



## VERKEER

- Schuddende huizen en scheuren in muren resultaat zwaar verkeer op drukke routes
- 30 km zones + drempels bij de Zijde
- Calanetics Zwarte Pad (Snijdelwijk) wordt veel gebruikt
- Hardrijdende scooters en elektrische fietsen op de Koninginneweg
- Verkeersspiegels op hoek Winterjan/Perengaarde
- Gevaarlijke situaties schoolparkeerplaatsen
- Fietspad Winterjan/Perengaarde gevaarlijk voor overstekende fietsers
- Stalling fietsen bij Appartementencomplex Suikerpeer
- Minder vrachtverkeer Zijde, ook Noordeinde
- Te hard rijden op de Puttelaan
- Chaotische verkeerssituatie Perengaarde/Boomgaard Brederopeer
- Snelheid beperken op de Middelburgseweg
- Extra oeververbinding zodat vrachtverkeer/groot verkeer geweerd kan worden
- 30 km-zone Racebaan Zuidkade duidelijker aangeven
- Bruggetje Torenpad Draaistok
- Fatsoenlijke busverbinding naar Zoetermeer
- Verkeersveiligheid centrum Boskoop
- Centrum Boskoop voetgangers gebied
- Gemene hobbel rechterkant richting rechtsaf Boomgaard
- De hefbrug niet openen tijdens de spits
- Verlaging snelheidslimiet Middelburgseweg



## DUURZAAMHEID

- Transitie naar buurtaccu's
- Participatie in innovatie met buurtaccu's door eigenaren van zonnepanelen
- Transitie groene parkeerplaatsen
- Steenbreek en tegeltjes wippen
- Ondergrondse container GFT en plastic op hoek Beemd/Puttelaan
- Oplaadpunten voor elektrische auto's en -fietsen
- Scheiding regenwater; niet naar het riool
- Bij appartementencomplex Suikerpeer afstand tussen GFT en plastic container verkleinen
- Plaatsen van buurtaccu's
- Hefbrug Boskoop reductie overlast wachtend verkeer
- Introduceren van Mobiele Milieustraat

## WAT MISSEN WE?

- Genoeg bankjes voor het Zwarte Pad
- Inwonersavonden in Boskoop Oost



## WAT WILLEN WE NIET

- Plannen voor Zuidelijke Oost-West verbinding N207 – verlengde Bentwoudlaan



## WAT WILLEN WE ZEKER!

- Gebruikmaken van uitvoerbare ideeën van de bewoners van appartementencomplex Suikerpeer
- Overleg met schooldirecteuren

## GROEN & SCHOON

- Plantsoenen in bruikleen geven of verkopen
- Zijde en Centrum als etalage voor Boskoop
- Onderhoud Barendstraat
- Water verbetering




Alphen aan den Rijn

# Belangrijke vraagstukken

Er is vooraf veel informatie opgehaald bij dorpsoverleg (dorpsvisie), inwoners, externe partners en de gemeente. Onderstaande vraagstukken hebben mogelijk invloed op de leefomgeving.

- ❖ Verkeer: N207, hefbrug en Middelburgseweg
- ❖ Aantrekkelijkheid Centrum
- ❖ Vergroening en groenbeheer
- ❖ Gebruik "oude raadHuis"
- ❖ Reconstructies (planning)
- ❖ Voorzieningen in Boskoop-Oost
- ❖ Voldoende speelgelegenheid





# Wat moet er **blijven** en wat moet er **veranderen**?

Op deze vragen is er op de inwonersavond als volgt gereageerd.

- ❖ De watertoren opnieuw opbouwen staat namelijk in Boskoops wapen
  - ❖ De Hefbrug
  - ❖ De sloten moeten blijven omdat het enorm toegevoegd onderdeel is in Boskoop. Geeft dynamiek in Boskoop om te kunnen varen
  - ❖ De akkers
  - ❖ Tuinbouwgeit
  - ❖ De nog resterende boomkwekerijen
  - ❖ De proeftuinen
  - ❖ Voorzieningen/winkels
  - ❖ Het oude Raadhuis
  - ❖ Het Gouwebos
  - ❖ Boomkwekerijmuseum
  - ❖ Rosarium
- 
- ❖ De Hefbrug
  - ❖ Meer handhaven 's avonds laat en weekenden/veiligheid
  - ❖ Hoogvliet plein bij kerk meer invulling met bijv horeca
  - ❖ Reijerskoop: metingen uitgevoerd 134km wordt er gereden is racebaan – betere inrichting
  - ❖ Voor gepensioneerden bijv. in bieb een film vertonen/ meer activiteiten. Plataan heeft filmavond misschien meer richtbaarheid aan geven wat er al is.
- 

# Belevingspeiling 2023

10.000 inwoners zijn uitgenodigd om deel te nemen aan de belevingspeiling; daarvan hebben er 2.260 deelgenomen (responspercentage 23%).

## De meest opvallende resultaten gemeentebreed

- Belangrijkste problemen van de gemeente zijn: woningtekort, onderhoud groenvoorziening en parkeerproblemen
- OV: 6,3 - Schoonhouden openbaar gebied: 5,9 - Kwaliteit groenvoorziening: 6,1 (duidelijke verschillen per dorp of wijk in lijn met de ervaringen tijdens de inwonersavonden)
- Bruggen het vaakst als bron van opstoppingen in het verkeer; van de provinciale wegen geeft de N207 de meeste problemen
- Bijna tweederde van de inwoners is tevreden over de sport- en beweegmogelijkheden; de helft van de inwoners is tevreden met het aanbod van recreatieve fietsroutes en wandelroutes
- Overlast door te hard rijden in de buurt, onveilige kruispunten, onveilige fietspaden en gevaarlijk geparkeerde voertuigen
- Bijna 90% van de inwoners voelt zich medeverantwoordelijk voor de leefbaarheid in de buurt

